

*Polsce*”, podkreślając „ogromne znaczenie dla dobra wspólnego” pracy geodety, która „wymaga rzetelności, staranności oraz najwyższego profesjonalizmu”. Stąd podziękowania „władzom i członkom Stowarzyszenia Geodetów Polskich, którzy dbają o wysoką jakość polskiej geodezji ...”. List odczytała Halina Szymańska szefowa Kancelarii Prezydenta RP.



Kazimierz Bujakowski, Stanisław Grodzicki, Waldemar Sztukiewicz;

Mariola Gilska, Agata Milkiewicz

Postanowieniem Prezydenta RP Złotym Krzyżem Zasługi został odznaczony Mirosław Andrzej Roszczypała; Krzyżem Srebrnym odznaczono Danutę Marię Bil i Feliksa Olekszyka, zaś Brązowym Włodzimierza Kędziorę i Krzysztofa Tomasika. Odznaczenia wręczyła Halina Szymańska.



Delegacja SGP w Legnicy z Prezesem Włodzimierzem Chytrym (trzeci od lewej)

Minister Inwestycji i Rozwoju Jerzy Kwieciński w liście skierowanym do Prezesa Janusza Walo dziękował członkom Stowarzyszenia „za dotychczasowy wkład w rozwój polskiej geodezji i kartografii oraz niezmienny trud i wolę kontynuowania niepodważalnych osiągnięć swych poprzedników”. Były też podziękowania „za działania podejmowane na arenie międzynarodowej ...”. List odczytał Wicedyrektor

Departamentu Architektury, Budownictwa i Geodezji w Ministerstwie Inwestycji i Rozwoju Bartłomiej Stecki.




Na pierwszym planie Krzysztof Bakula

Decyzją Ministra Inwestycji i Rozwoju odznaką honorową „Za zasługi dla Geodezji i Kartografii” zostali wyróżnieni: Krzysztof Bakula, Adam Biskup, Barbara Kosińska, Alicja Kulka, Ludmiła Pietrzak, Dariusz Pręgowski, Florian Romanowski, Violetta Sokoła-Szewioła. Wyróżnienia dokonał Waldemar Izdebski Główny Geodeta Kraju.



Jolanta Orlińska, Jerzy Albin;



Uczestnicy jubileuszowej uroczystości, w drugim rzędzie z prawej Wiesław Potrapeluk

Marszałek Województwa Mazowieckiego Nadał Stowarzyszeniu Geodetów Polskich *Medal Pamiątkowy „PRO MASOVIA”*. Akt nadania, dokument potwierdzający wyróżnienie, Medal na ręce prezesa Janusza Walo przekazał Marszałek Adam Struzik, w asystencji Krzysztofa Mączewskiego.

Ewa Mańkiewicz-Cudny gratulowała Stowarzyszeniu jubileuszu i dziękowała za wiele dokonań w czasie jego stuletniej działalności na rzecz społeczeństwa i środowiska zawodowego inżynierów, akcentując

wielką moc twórczej inspiracji „inżynierów działających w tym ponad stuletnim gmachu”. Podkreśliła też znaczenie myśli i twórczości inżynierskiej dla społeczeństwa, gospodarki i państwa, co nie zawsze znajduje zrozumienie i uznanie władz. Wystąpienie kończyły gratulacje dla SGP z okazji jubileuszu 100-lecia „z życzeniami dalszych osiągnięć w działaniach na rzecz rozwoju stowarzyszenia ... i geodezji”.



Robert Rachwał;



Stanisław Zaremba

**D**iamentową Honorową Odznakę NOT zostali wyróżnieni: Marian Brożyna, Zdzisław Dworakowski, Stanisław Grodzicki, Jan Łopaciuk, Wojciech Remiszewski, Jacek Uchański. Złotą Honorową Odznaką NOT zostali wyróżnieni: Maria Gadomska, Bolesław Krystowczyk, Witold Radzio, Zdzisław Obłój, Józef Chruszczyński, a Odznaką Srebrną: Ewa Sawicka i Dariusz Podciborski.



Tadeusz Kośka, Elżbieta Kaźmierczak-Kośka



Peter Polak, Dušan Ferianc, Vaclav Šanda;



Na pierwszym ołanie Andrzej Betka

Naczelna Organizacja Techniczna Federacja Stowarzyszeń Naukowo-Technicznych nadała Ludmile Pietrzak *Medal imienia Feliksa Kucharzewskiego*, a Adamowi Augustynowiczowi tytuł „*Eksperta NOT*”. Odznaczenia wyróżnionym wręczyła Ewa Mańkiewicz-Cudny, w asystencji Janusza Walo.



Uczestnicy uroczystości, po lewej w drugim rzędzie Włodzimierz Chytry

Posel Krzysztof Jurgiel poinformował o przyjęciu, w dniu 17 stycznia 2019 roku, przez Sejm uchwały w sprawie uczczenia 100-lecia powstania Stowarzyszenia Geodetów Polskich i przedstawił jej treść:

W dniach 4–6 stycznia 1919 r. w Warszawie odbył się I Powszechny Zjazd Mierniczych Polskich – jednej z pierwszych organizacji naukowo-technicznych powstających wraz z odradzaniem się Rzeczypospolitej Polskiej. Jego inicjatorami byli wybitni patrioci: uczeni, nauczyciele, społecznicy. Od tego czasu stowarzyszenia polskich geodetów działały ciągle, poza okresem drugiej wojny światowej.

Nazwy organizacji wielokrotnie zmieniały się na przestrzeni minionych 100 lat. Były to: Związek Mierniczych Polskich (1925), Związek Mierniczych Przysięgłych (1926), Związek Mierniczych Rzeczypospolitej Polskiej (1945), Stowarzyszenie Geodetów Polskich (1953).

Geodeci odegrali niezwykle ważną rolę w integracji terytorialnej Polski po okresie zaborów. Po odzyskaniu niepodległości geodeci podjęli prace nad efektywnym rozwojem kraju oraz szeroką akcją edukacyjną, patriotyczną i wychowawczą służącą podniesieniu świadomości narodowej i społecznej.

Po drugiej wojnie światowej polscy geodeci aktywnie włączyli się w proces odbudowy zniszczonej Polski, w tym

w zagospodarowanie tzw. ziem odzyskanych. Brali czynny udział w pracach związanych ze zmianą podziału administracyjnego, z odbudową kraju oraz przekształceniem struktury agrarnej i przestrzennej. W setną rocznicę powstania Stowarzyszenia Geodetów Polskich Sejm Rzeczypospolitej Polskiej wyraża uznanie dla tej organizacji naukowo-technicznej oraz szacunek dla całego środowiska polskich geodetów.



*Na pierwszym planie Dorota Zawieska;*



*Od prawej Janusz Walo, Krzysztof Jurgiel, Zbigniew Gryglas*

Posel Zbigniew Gryglas podziękował za możliwość uczestniczenia w świętowaniu stulecia organizacji, która przez lata swojej działalności przyczyniała się do upowszechniania dobrych cech zawodu geodety. Padły słowa uznania za wiele podjętych inicjatyw i dokonań ważnych dla zawodu geodezyjnego: „*za to składam wszystkim geodetom wielkie podziękowania i gratuluję wytrwałości*”.



*Ewa Janczar, Maurice Barbieri, Krzysztof Mączewski, Adam Struzik, Julius Ernst, Hagen Graeff, Rudolf Staiger, Zbigniew Gryglas, Krzysztof Jurgiel, Janusz Walo*

Waldemar Izdebski odczytał okolicznościowy adres, w którym złożył „... członkom Stowarzyszenia serdeczne gratulacje z okazji tak doniosłego jubileuszu”, życzenia dalszych „sukcesów i satysfakcji z wykonywanej pracy oraz wszelkiej pomyślności w życiu osobistym”.



Medal PRO MASOVIA dla SGP, Adam Struzik, Krzysztof Mączewski, Janusz Walo;

Przemawia Adam Struzik

Stowarzyszenie Geodetów Polskich nadało swój medal „Amigo Societas” osobom i instytucjom wielce dla SGP zasłużonym i przyjaznym: Ryszardowi Brzozowskiemu, Jackowi Falfusowi, Tomaszowi Malinowskiemu, Stanisławowi Ożogowi oraz Państwowym Szkołom Budownictwa w Gdańsku, Warszawskiemu Przedsiębiorstwu Geodezyjnemu, Pomorskiej Bibliotece Cyfrowej w Gdańsku.



Uczestnicy jubileuszowej uroczystości

Dyplomem „Zasłużony Senior SGP” zostali uhonorowani: Antoni Bosek, Jan Gładki, Tadeusz Stachyra.

Honorową Odznaką SGP zostali wyróżnieni - Diamentową: Małgorzata Żukiewicz, Józef Bedyński, Franciszek Budrowski, Florian Dźwigałowski, Krzysztof Kaszyński, Alicja Kulka, Włodzimierz Kunach, Zbigniew Olszewski, Tadeusz Sakowski, Sławomir Świderski, Stanisław Talerzowski, Ewa Witkowska; Złotą: Marzena Stawiecka, Mirosław Żak; Srebrną: Michał Kotynia, Marcin Lewandowski, Paweł Łata, Jerzy Podubiński.



Jacek Uchański *dziękuje* Ewie Mańkiewicz-Cudny za wyróżnienie, za nim Wojciech Remiszewski; Prezes Janusz Walo z uroczystym adresem *NOT*

Gościem uroczystości szczególnie ciepło i serdecznie honorowanym był równolatek Stowarzyszenia Geodetów Polskich Ryszard Ruszkowski, któremu gratulował wspaniałej postawy Prezes Janusz Walo, życząc Mu wiele pomyślnych i szczęśliwych dni. Te życzenia obecni wsparli gromkimi oklaskami.

*Poniżej:* Marian Brożyna, Zdzisław Dworakowski, Ewa Mańkiewicz-Cudny, Stanisław Grodzicki, Janusz Walo, Jan Łopaciuk, Wojciech Remiszewski, Jacek Uchański





*Odwrócona* Ewa Mańkiewicz-Cudny, Janusz Walo, Bolesław Krystowczyk; Janusz Walo, Jan Lopaciuk, Wojciech Remiszewski, Jacek Uchański

**Wystąpienia zaproszonych gości wypełniała życzliwa serdeczność i uznanie dla działań, jakie w stuleciu Stowarzyszenia inicjowało i skutecznie podejmowało.**

*Poniżej:* Maria Gadomska, Bolesław Krystowczyk, Janusz Walo, Ewa Mańkiewicz Cudny, Zdzisław Oblój, Józef Chruszczyński, Ewa Sawicka, Dariusz Podciborski.







*Medal im. Feliksa Kucharzewskiego dla Ludmily Pietrzak, z rąk Ewy Mańkiewicz-Cudny; Janusz Walo z gratulacjami dla Adama Augustynowicza i Ludmily Pietrzak*  
**Maurice Barbieri** gratulował żywotności Stowarzyszeniu i dziękował za podejmowane działania w kraju i na arenie międzynarodowej, życząc wielu dalszych dokonań dla dobra i pożytku polskiej społeczności geodetów.

*Poniżej: Ewa Mańkiewicz-Cudny, Ludmila Pietrzak, Adam Augustynowicz*





Zbigniew Gryglas;

Janusz Walo (po lewej) z laureatami Medalu SGP „Amigo Societas”, w środku Ryszard Brzozowski

Krzysztof Jurgiel





Powyżej: Alicja Kulka, Józef Bedyński. Poniżej na pierwszym planie: Małgorzata Żukiewicz, Ewa Witkowska



Dušan Ferienc gratulował Stowarzyszeniu wspaniałego jubileuszu i dziękował za działania podejmowane przez SGP ze Słowackim Stowarzyszeniem Geodetów i Kartografów. Wyrazem zgodnych działań obu organizacji są Międzynarodowe Polsko-Słowacko-Czeskie Dni Geodezji, dwudzieste piąte w tym roku, w Bratysławie. Kończąc wystąpienie Prezes Ferienc życzył Stowarzyszeniu kolejnych stu lat działań.



Małgorzata Żukiewicz, Franciszek Budrowski, Alicja Kulka, Józef Bedyński, Florian Dźwigałowski, Krzysztof Kaszyński, Włodzimierz Kunach, Zbigniew Olszewski, Tadeusz Sakowski, Sławomir Świdorski, Stanisław Talerzowski, Ewa Witkowska

Vaclav Šanda podziękował za możliwość wspólnego przeżywania z polskimi geodetami święta ich wielkiej organizacji i życzył, aby Stowarzyszenie Geodetów Polskich nadal trwało i działało dla dobra geodezji polskiej i europejskiej.

Poniżej Złotą Honorową Odznakę SGP wręcza Janusz Wało Marzenie Stawieckiej; ... i Mirosławowi Żakowi



Ihor Trevoho gratulował SGP wielkiego święta i dokonanych osiągnięć w stuletniej działalności. Życzył dalszych dobrych rezultatów pracy Stowarzyszenia. W uznaniu dokonań i dobrej współpracy między Stowarzyszeniami Januszowi Walo Ukraińskie Stowarzyszenie Geodetów i Kartografów nadało „Medal UTGK”; a byli prezesi SGP Krzysztof Cisek i Stanisław Cegielski zostali wyróżnieni dyplomami.



*Gratulacje równolatkowi SGP Ryszardowi Ruszkowskiemu składa Janusz Walo;*

*Alina Maciejewska z urodzinowym bukietem ...*

**Hagen Graeff** dziękował Stowarzyszeniu Geodetów Polskich za dobrą współpracę, gratulował osiągnięć w stuleciu i wielkiego jubileuszu, życząc dalszych potrzebnych geodetom dokonań i „*kolejnych stu lat*”.  
*Poniżej, z uszanowaniem dla Jubilata Alina Maciejewska, Ryszard Ruszkowski, Józef Bedyński*



Julius Ernst gratulował polskim geodetom wielu dokonań i zasłużonego świętowania w stulecie ich Stowarzyszenia. Podziękował za dobrą współpracę polskich i austriackich geodetów, życząc kolejnych stu lat pożytecznych dokonań.



Andrzej Pachuta zaprasza gości uroczystości do wystąpienia, obok Alicja Kulka;

Dušan Ferianc

Alina Maciejewska pogratulowała członkom Stowarzyszenia Geodetów Polskich ich święta i odczytała okolicznościowy adres, w którym znalazło się życzenie „dalszej niesłabnącej aktywności oraz powodzenia w realizacji planów ...”.

Od prawej: Włodzimierz Kunach, Janusz Wało



Robert Rachwał złożył, w imieniu Polskiej Geodezji Komercyjnej, życzenia „*kolejnych owocnych stu lat w służbie budowy państwowości, ... członkom stowarzyszenia*”. Szczególne gratulacje za trudną pracę na rzecz środowiska geodezyjnego były kierowane do osób zaangażowanych w działalność tak w Zarządzie Głównym jak i w Zarządach Oddziałów SGP.



Powyżej: Ihor Trevoho; Vaclav Šanda. Poniżej: Ihor Trevoho, Włodzimierz Zadoroznyj, Janusz Walo.



Tomasz Lipecki (Prodziekan Wydziału Geodezji Górniczej i Inżynierii Środowiska AGH w Krakowie) odczytał okolicznościowy list zawierający „*serdeczne gratulacje i najserdeczniejsze życzenia ... z okazji 100-lecia Stowarzyszenia Geodetów Polskich*”. Są tam też życzenia dalszego rozwoju Stowarzyszenia i słowa podziękowań za wieloletnią współpracę.



Mirosław Żak, Ryszard Rus

Ewa Janczar przekazała, w imieniu Związku Powiatów Polskich, serdeczne gratulacje „*z okazji stulecia Stowarzyszenia Geodetów Polskich*”. W okolicznościowym liście mocno zaakcentowano integracyjną funkcję działań geodetów w jednoczeniu terytorialnym kraju po latach zaborów.



Krzysztof Narewski, Anna Narewska;



Julius Ernst

Jerzy Gumiński, w uroczystym adresie na stulecie SGP, przekazał Januszowi Walo „*najszczerze, bo inżynierskie gratulacje*” i dodał, że geodetów cechuje wiele „*rozumienia, uprzejmego podejścia do spraw ...*”, które podejmują.

Stanisław Górczyński gratulując Stowarzyszeniu dostojnego jubileuszu apelował, aby pracować na rzecz



zjednoczenia organizacji społeczno-zawodowych, jakie tworzą geodeci. Przy tym uznał, że SGP winno podjąć się wiodącej roli w tym dziele.



Maurice Barbieri;



Hagen Graeff

Alicja Kulka odczytała okolicznościowe listy, jakie nadesłano na jubileusz SGP.

Dla zainteresowanych tym co stanowi o istocie współczesnej geodezji i jakie stają przed nią oczekiwania i wyzwania przygotowano prelekcje, które zawierały wiele ważnych stwierdzeń i uwag.

Poniżej: Alina Maciejewska;

Robert Rachwał



## Wydział Geodezji i Kartografii

POLITECHNIKA WARSZAWSKA

**Szanowny Pan**  
**Dr hab. inż. Janusz Walo, prof. PW**  
**Prezes Stowarzyszenia Geodetów Polskich**

**Szanowny Panie Prezesie,**

z okazji **Jubileuszu 100-lecia Stowarzyszenia Geodetów Polskich** składam, serdeczne gratulacje oraz wyrazy uznania Kierownictwu i Członkom SGP w imieniu Konwentu Dziekanów Wydziałów Geodezyjnych, Społeczności Akademickiej Wydziału Geodezji i Kartografii Politechniki Warszawskiej oraz swoim własnym.

Jubileusz to szczególna okazja do refleksji nad czasem, który minął, połączona ze spojrzeniem w przyszłość, to także moment do dzielenia się radością z dotychczasowych sukcesów Stowarzyszenia.

W tym uroczystym dniu pragnę życzyć Stowarzyszeniu dalszej niestąbnącej aktywności oraz powodzenia w realizacji planów rozwojowych w zakresie działalności zawodowej, naukowo-technicznej oraz koleżeńskie.

Z wyrazami szacunku,  
Dziekan Wydziału

*[Signature]*  
Prof. dr hab. Alina Maciejewska

Warszawa, dnia 25 stycznia 2019 roku.



Plac Politechniki 1  
00-661 Warszawa  
www.gik.pw.edu.pl



*Alina Maciejewska z gratulacjami dla SGP składanymi Januszowi Walo, obok uroczysty adres*



*Jubileuszu SGP Januszowi Walo gratuluje Robert Rachwał, obok uroczysty okolicznościowy adres*



Polska Geodezja Komercyjna  
Krajowy Związek Pracodawców Firm  
Geodezyjno-Kartograficznych

Warszawa, 25 stycznia 2019 r.

**Szanowny Pan**  
**dr hab. inż. Janusz Walo, prof. PW**  
**Prezes**  
**Stowarzyszenia Geodetów Polskich**  
**ul. Czackiego 3/5**  
**00-926 Warszawa**

*Szanowny Panie Prezesie,*

W dniu tak znamienitego Jubileuszu 100-lecia Stowarzyszenia Geodetów Polskich zarząd w imieniu własnym i członków Polskiej Geodezji Komercyjnej Krajowego Związku Pracodawców Firm Geodezyjno-Kartograficznych składa życzenia kolejnych owocnych stu lat działalności w służbie: budowy państwowości, środowisku geodezyjnemu, członkom stowarzyszenia.

Efektów pracy Stowarzyszenia nie da się przecenić. Działalność we wszystkich obszarach statutowych a szczególnie współdziałanie z administracją rządową i samorządową, prowadzenie działalności szkoleniowej, konferencji, sympozjów czy współdziałanie z innymi organizacjami i stowarzyszeniami, jest wzorem dla innych.

W szczególny sposób pragniemy pogratulować wszystkim osobom pracującym w zarządzie głównym i zarządach oddziałów. To dzięki ich codziennemu wysiłkowi możliwy jest dzisiejszy sukces i tak wspaniały Jubileusz 100-lecia Stowarzyszenia Geodetów Polskich.

*Z wyrazami szacunku*

Zarząd  
PGK KZPFGK

Prezes

*[Signature]*  
Robert Rachwał

V-ce prezes

*[Signature]*  
Paweł Świerczek

Członek Zarządu

*[Signature]*  
Waldemar Klocek





MINISTER  
INWESTYCJI I ROZWOJU

Warszawa, 24 stycznia 2019 r.

Pan  
**dr hab. inż. Janusz Walo**  
Prezes  
Stowarzyszenia Geodetów Polskich

Szanowny Panie Prezisie,

serdecznie dziękuję za zaproszenie do udziału w uroczystościach związanych z obchodami tak wyjątkowego jubileuszu jakim jest 100-lecie działalności największego stowarzyszenia zrzeszającego geodetów i kartografów w Polsce - Stowarzyszenia Geodetów Polskich. Stanowi ono dla mnie duże wyróżnienie. Bardzo żałuję, ale z powodu wcześniej przyjętych zobowiązań nie mogę uczestniczyć w tak podniosłym wydarzeniu.

Z okazji 100-lecia działalności Stowarzyszenia Geodetów Polskich składam na ręce Pana Prezesa serdeczne gratulacje a zarazem podziękowania dla wszystkich Członków Stowarzyszenia za dotychczasowy wkład w rozwój polskiej geodezji i kartografii oraz niezmienny trud i wolę kontynuowania niepodważalnych osiągnięć swych poprzedników. Profesjonalizm, doświadczenie i zaangażowanie kolejnych pokoleń zrzeszonych w Stowarzyszeniu kształtuje wizerunek geodetów i kartografów jako wysokiej klasy specjalistów. A jest to możliwe przede wszystkim dzięki temu, że Stowarzyszenie w ramach wszystkich swych struktur zrzesza osoby reprezentujące zarówno środowisko naukowe, wykonawców prac geodezyjnych a także pracowników Służby Geodezyjnej i Kartograficznej. Pluralizm cechujący Państwa Stowarzyszenie pozwala na trafne analizowanie i angażowanie się w działania na wszystkich płaszczyznach mających związek z dziedziną geodezji i kartografii, bez ograniczania się wyłącznie do jednego z obszarów.

Na uznanie zasługuje również fakt, że chęć przynależności do Państwa Stowarzyszenia wyraża tak duża liczba osób wykonujących zawód geodety i kartografa, która to przynależność w przeciwieństwie do samorządów zawodowych, jest dobrowolna. Czynniki to Stowarzyszenie Geodetów Polskich największą organizacją zrzeszającą przedstawicieli tego zawodu. Pozyskiwanie nowych i utrzymanie dotychczasowych członków jest możliwe tylko dzięki ofiarnej i efektywnej pracy osób zarządzających organizacją, na barkach których spoczywa ciężar dbałości o podnoszenie kwalifikacji zawodowych i promowanie etycznych postaw wśród osób posiadających uprawnienia zawodowe. Potwierdzeniem są liczne kursy, szkolenia i seminaria organizowane przez Stowarzyszenie Geodetów Polskich lub odbywające się pod jego auspicjami. Szczególnym przejawem działalności promującej zawód wśród przyszłych adeptów sztuki jest natomiast organizowana cyklicznie przez Stowarzyszenie Geodetów Polskich, posiadająca już wieloletnią tradycję, Olimpiada Wiedzy Geodezyjnej i Kartograficznej.

Osobne podziękowania należą się Państwu Stowarzyszeniu za działania podejmowane na arenie międzynarodowej. Ranga i wieloletnia tradycja Stowarzyszenia Geodetów Polskich zapewnia Państwu przynależne miejsce w międzynarodowych organizacjach zrzeszających geodetów oraz umożliwia nawiązywanie i zacieśnianie współpracy z największymi organizacjami geodezyjnymi innych państw, w tym państw członkowskich UE.

Raz jeszcze gratuluję pięknego, okrągłego jubileuszu, dziękując jednocześnie za wszystkie podejmowane działania, które przyczyniają się w konsekwencji do wyposażenia obywateli oraz organów administracji publicznej w rzetelne i wiarygodne informacje o otaczającej nas przestrzeni. Informacja ta jest bowiem niezbędna krajowi do jego odpowiedzialnego i zrównoważonego rozwoju.

Mając świadomość nowych wyzwań stojących przed geodezją i kartografią oraz uwidaczniającego się coraz bardziej interdyscyplinarnego jej charakteru, życzę Państwu powodzenia i dalszych sukcesów w prowadzonej działalności oraz żeby dynamiczne zmiany w otaczającej nas rzeczywistości stanowiły siłę napędową na kolejnych co najmniej 100 lat.

Z pozdrowieniami,

MINISTER INWESTYCJI I ROZWOJU  
JERZY KWIECIŃSKI

Za wybitne zasługi  
oraz całokształt działalności  
na rzecz województwa mazowieckiego

wyróżniam

Stowarzyszenie  
Geodetów Polskich

Medalem  
Pamiątkowym

Marszałek  
Województwa Mazowieckiego

Warszawa, 25 stycznia 2019 roku

#### Akt nadania nr 12 /2019

Na podstawie § 2 uchwały Nr 142/06 Sejmiku Województwa Mazowieckiego z dnia 10 lipca 2006 r. w sprawie ustanowienia Medalu Pamiątkowego „PRO MASOVIA” (Dz. Urz. Woj. Maz. Nr 155, poz. 6060)

**Marszałek Województwa Mazowieckiego**

nadaje

**Stowarzyszeniu  
Geodetów Polskich**

**Medal Pamiątkowy „PRO MASOVIA”**

podpis Marszałka Województwa Mazowieckiego

Warszawa, 25 stycznia 2019 roku

**Okolicznościowy list na jubileusz stulecia SGP nadesłany przez Ministra Inwestycji i Rozwoju Jerzego Kwiecińskiego oraz akt nadania Medalu Pamiątkowego „PRO MASOVIA”**



Pan  
dr hab. inż. Janusz Walo, prof. PW  
Prezes  
Stowarzyszenia Geodetów Polskich

Szanowny Panie Profesorze,  
serdecznie dziękuję za zaproszenie na uroczystość z okazji Jubileuszu 100-lecia Stowarzyszenia Geodetów Polskich.

Trudno przecenić zasługi tej naprawdę w Polsce organizacji pozarządowej zrzeszającej specjalistów w dziedzinie geodezji i kartografii. Od początku swojego istnienia Stowarzyszenie z sukcesami prowadzi działalność na rzecz integrowania i reprezentowania interesów przedstawicieli tej cennej grupy zawodowej.

Wykonywana przez Państwa praca wymaga gruntownej wiedzy, wszechstronnych umiejętności, zdolności matematycznych oraz nieprzeciętnej wyobraźni przestrzennej. Jestem pełen uznania dla Państwa troski o profesjonalne, rzetelne i sumienne realizowanie swoich obowiązków. Dzięki temu zawód geodety cieszy się niezmiennym poważaniem i zaufaniem społecznym.

Warto podkreślić, że dzięki wzajemnemu wsparciu i współpracy działających na terenie całego kraju oddziałów Stowarzyszenia stale podnosi się jakość świadczonych w Polsce usług geodezyjnych. Wpływają one na kształtowanie przyjaznej i funkcjonalnej przestrzeni wokół nas, a także ochronę środowiska naturalnego i bezpieczeństwo użytkowanych obiektów.

Serdecznie gratuluję jubileuszu 100-lecia Stowarzyszenia Geodetów Polskich oraz osiągnięć na rzecz rozwoju wiedzy mierzalnej, unowocześniania technik pomiarowych i podnoszenia kwalifikacji członków organizacji. Życzę Państwu kolejnych lat prężnej działalności, nieustającej satysfakcji z wykonywania tego trudnego i odpowiedzialnego zawodu oraz zrealizowania jeszcze wielu ambitnych projektów i przedsięwzięć w przyszłości.

Z wyrazami szacunku

*Adam Struzika*



Janusz Walo z Medalem "PRO MASOVIA" wręczonym przez Marszałka Adama Struzika, w asystencji Krzysztofa Mączyńskiego, obok okolicznościowy adres

NACZELNA ORGANIZACJA TECHNICZNA  
FEDERACJA STOWARZYSZEŃ NAUKOWO TECHNICZNYCH



**GRATULACJE**

dla

**STOWARZYSZENIA  
GEODETÓW POLSKICH**

**z okazji jubileuszu 100-lecia**

*z życzeniami dalszych osiągnięć  
w działaniach na rzecz rozwoju stowarzyszenia,  
Naczelnej Organizacji Technicznej,  
geodezji i kartografii*

Prezes

*Ewa Mańkiewicz-Cudny*  
Ewa Mańkiewicz-Cudny

Warszawa, 25 stycznia 2019 r.



RZECZPOSPOLITA POLSKA  
GŁÓWNY GEODETA KRAJU  
Waldemar Izdebski

Warszawa, 25 stycznia 2019 r.

Pan  
dr hab. inż. Janusz Walo, prof. PW  
Prezes Stowarzyszenia Geodetów Polskich

Szanowny Panie Prezesie, Dostojni Goście

W imieniu swoim i pracowników Głównego Urzędu Geodezji i Kartografii składam Panu i wszystkim członkom Stowarzyszenia serdeczne gratulacje z okazji tak doniosłego jubileuszu, jakim jest 100-lecie istnienia SGP. Życzę wszystkim Państwu dalszych sukcesów, satysfakcji z wykonywanej pracy oraz wszelkiej pomyślności w życiu osobistym.

Jako Główny Geodeta Kraju cieszę się, że SGP jest organizacją, na której wsparcie zawsze można liczyć, a jej działalność w istotny sposób przyczynia się do rozwoju polskiej geodezji.

Każda rocznica, a ta setna w szczególności, jest okazją do docenienia ludzi, którzy przez lata wyróżniali się w swojej działalności. Takim uhonorowaniem będzie nadanie przez Ministra Inwestycji i Rozwoju Pana Jerzego Kwiecińskiego odznak honorowych „Za Zasługi dla Geodezji i Kartografii”, które w jego imieniu mam zaszczyt wręczyć.

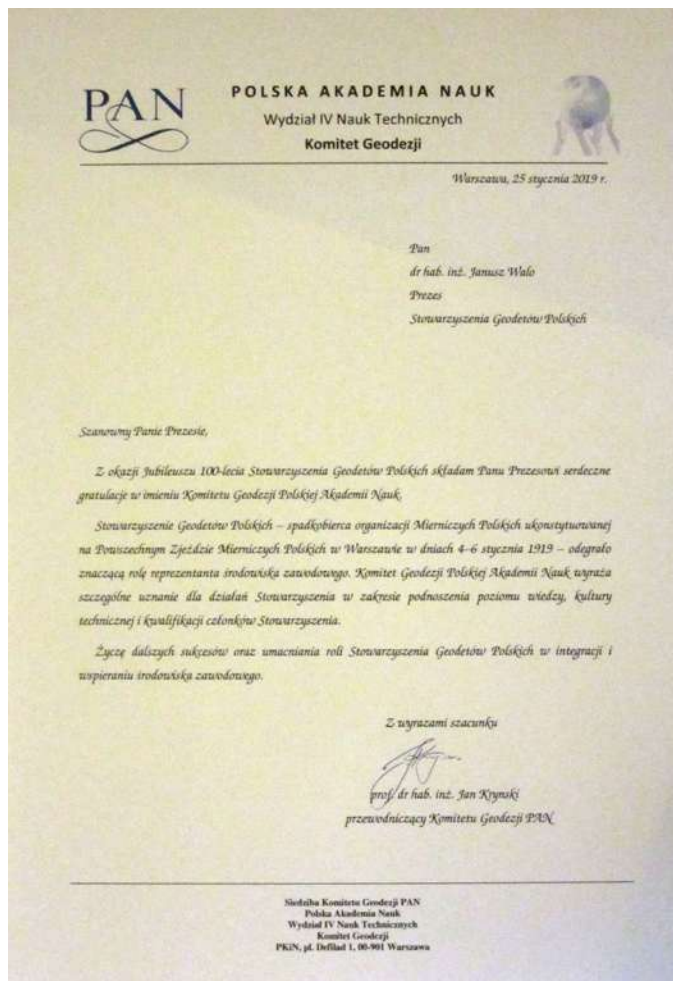
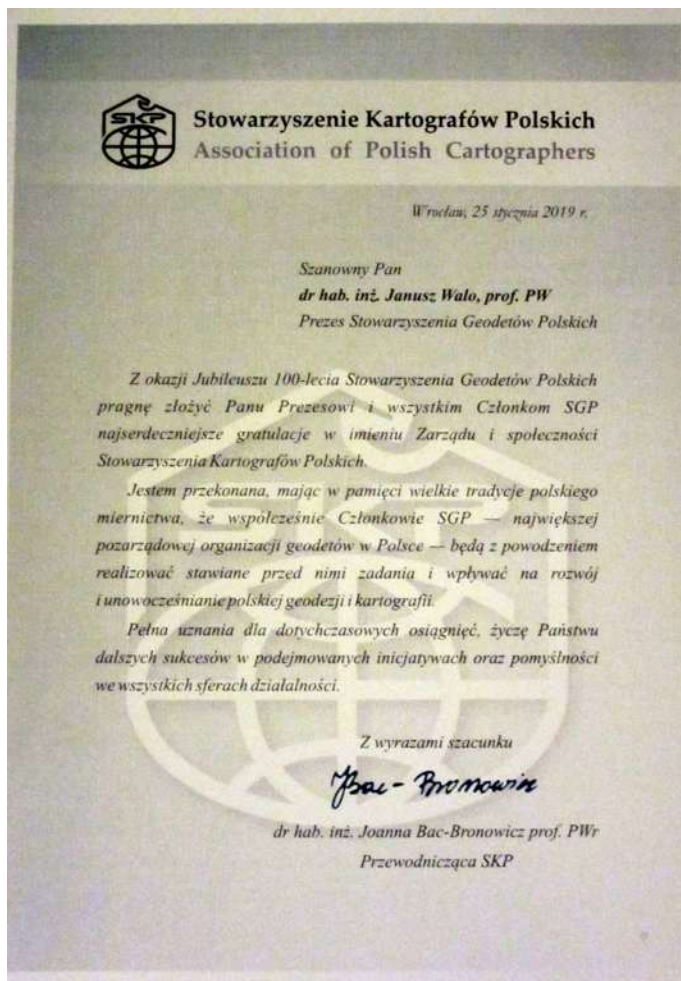
Jeszcze raz składam serdeczne gratulacje z okazji 100-lecia Stowarzyszenia i odznaczonym osobom oraz wszystkim Państwu życzę, aby te uroczystości jubileuszowe były nie tylko czasem świętowania, ale także czasem integracji i jedności całego środowiska geodezyjnego.

Waldemar Izdebski  
*Waldemar Izdebski*  
Główny Geodeta Kraju

Adres gratulacyjny na jubileusz stulecia SGP Marszałka Województwa Mazowieckiego, NOT-u, GGK.



**Jerzy Gumiński przekazuje Januszowi Walo jubileuszowe gratulacje dla SGP i geodetów**



**Okolicznościowe adresy na jubileusz stulecia SGP nadesłane przez Stowarzyszenie Inżynierów i Techników Przemysłu Materiałów Budowlanych, Stowarzyszenie Kartografów Polskich, Komitet Geodezji Polskiej Akademii Nauk.**



Prezydent Rzeczypospolitej Polskiej  
**ANDRZEJ DUDA**

Warszawa, 25 stycznia 2019 roku

Organizatorzy i Uczestnicy  
uroczystości jubileuszowych  
100-lecia Stowarzyszenia Geodetów Polskich

Szanowny Panie Prezese!  
Szanowni Państwo!

Szczerze pozdrawiam wszystkich uczestników uroczystości Jubileuszu 100-lecia Stowarzyszenia Geodetów Polskich, jednej z pierwszych organizacji zawodowych, jakie ukształtowały się w odrodzonej Rzeczypospolitej. Celem środowiska polskich geodetów gratuluję wspaniałych tradycji i dziękuję za wierną i nieprzerwaną służbę Polsce.

Praca geodetów ma ogromne znaczenie dla dobra wspólnego, dlatego wymaga rzetelności, staranności oraz najwyższego profesjonalizmu. Państwa działalność w całym minionym stuleciu pokazuje, że wartości te są dla Państwa najważniejszą zasadą i punktem odniesienia. Państwa praca nieodłącznie towarzyszy rozwojowi gospodarki. Bez geodezji nie mogłoby być mowy o ludzkiej przestrzeni, zagrożone byłoby prawo własności i ład społeczny, niemożliwe byłoby jakiegokolwiek inwestycje. Dlatego także dziś nowoczesne państwo potrzebuje dobrze funkcjonujących służb geodezyjnych.

Jako Zwierzchnik Sił Zbrojnych nie mogę nie wspomnieć o zasługach geodetów i kartografów dla obronności oraz o ich udziale w działaniach wojennych, które bez zaplecza geodezyjno-kartograficznego trudno byłoby sobie wyobrazić. Szczególnie poruszające są relacje o pracach kół geodetów w mnielich obozach jeńców podczas drugiej wojny światowej. Przewija się w nich niezachwiana nadzieja na odzyskanie wolności, a także głęboki patriotyzm i nieustanna troska o dobro narodowe. Dziś, w sto lat od powołania pierwszej w niepodległej Polsce organizacji geodetów, mogę z satysfakcją i uznaniem stwierdzić, że pozostali Państwo zawsze wierni przyjętej wówczas dewizie Stanisława Staszica: „Być narodowi użytecznym”.

Dziękuję władzom i członkom Stowarzyszenia Geodetów Polskich, którzy dbają o wysoką jakość polskiej geodezji, wyznaczając standardy wykonywania zawodu geodety, organizując szkolenia i kursy, uczestnicząc w opinowaniu aktów prawnych oraz stale współpracując z administracją rządową i samorządową. Cieszę się również, że tak bogate w treść i obfitujące w wydarzenia są obchody setnej rocznicy powołania Państwa Stowarzyszenia. To ważna część obchodów naszego wielkiego narodowego jubileuszu stulecia odzyskania przez Polskę niepodległości. Z uznaniem przyjąłem także wiadomość o planach wydania słownika biograficznego geodetów i kartografów polskich. Jestem przekonany, że znajdą się w nim biografii wielu wybitnych postaci, których dokonania zasługują na upamiętnienie. Gratuluję też wszystkim uhonorowanym odznaczeniami państwowymi, które są wyrazem uznania dla Państwa zasług w dziedzinie geodezji i kartografii.

Wszystkim polskim geodetom życzę satysfakcji z pracy oraz wszelkiej pomyślności. Niech dumą z osiągnięć Państwa środowiska będzie dla Państwa inspiracją do dalszej służby Ojczyźnie.

Z wyrazami bliźniaczej sympatii



UNIWERSYTET ROLNICZY  
im. Hugona Kołłątaja w Krakowie

Wydział Inżynierii Środowiska i Geodezji

Szanowny Pan  
dr hab. inż. Janusz Walo, prof. Pw  
Prezes Stowarzyszenia Geodetów Polskich

Szanowna Panie Prezesie,

Jubileusz 100-lecia Stowarzyszenia Geodetów Polskich stanowi piękny akcent w obchodach 100-lecia odzyskania niepodległości przez Rzeczypospolitą.

Wszyscy zdajemy sobie sprawę z tego, iż dzisiejsza geodezja to dziedzina obecna w wielu obszarach naszego życia zarówno prywatnego jak i gospodarczego. Staje się podstawą rozwoju gospodarki niezbędna w procesach planistycznych, projektowych, budowlanych oraz przekształcaniach przestrzeni rolniczej.

W imieniu Rady Wydziału, społeczności akademickiej, studentów i absolwentów Wydziału Inżynierii Środowiska i Geodezji Uniwersytetu Rolniczego im. Hugona Kołłątaja w Krakowie oraz w imieniu własnym, mam zaszczyt przekazać na ręce Pana Prezesa najserdeczniejsze gratulacje Członkom Stowarzyszenia Geodetów Polskich oraz życzenia zdrowia, szczęścia osobistego i wszelkiej pomyślności.

Życzę Stowarzyszeniu Geodetów Polskich w kolejnych dekadach dalszych sukcesów oraz wyrażam nadzieję, iż absolwenci kierunku Geodezja i Kartografia naszego Wydziału nie tylko zainicjują szereg Państwa Stowarzyszenie, ale także znacząco przyczynią się do rozwoju geodezji w Polsce i na świecie.

Z wyrazami najwyższego szacunku

Docenka  
Wydziału Inżynierii Środowiska i Geodezji  
prof. dr hab. inż. Krzysztof Gawronski

Kraków, 25 stycznia 2018 r.

Pl. 30-059 Kraków, Al. Mickiewicza 24/28, tel. +48 (12) 662 41 65  
e-mail: wisig@ur.krakow.pl, www.wisig.ur.krakow.pl

Warszawa, dnia 25 stycznia, 2019



Pan  
Dr hab. inż. Janusz Walo  
Prezes  
Stowarzyszenia Geodetów Polskich

Szanowny Panie Prezesie

Z okazji Jubileuszu 100-lecia Stowarzyszenia Geodetów Polskich, w imieniu Zarządu i społeczności Polskiego Towarzystwa Fotogrametrii i Teledetekcji, pragnę złożyć Panu oraz wszystkim Członkom Stowarzyszenia najserdeczniejsze gratulacje z powodu wieloletniej bardzo aktywnej działalności dla rozwoju polskiej Geodezji.

Jednocześnie do gratulacji dołączamy podziękowania za szereg lat udanej współpracy pomiędzy naszymi Stowarzyszeniami, z nadzieją, że również w przyszłości nasza kooperacja będzie korzystna dla obu stron.

Życzymy Panu Prezesowi oraz Członkom, dalszych lat sukcesów i ciągłego rozwoju Stowarzyszenia, zadowolenia i satysfakcji z wszystkich ambitnych poczynań oraz wszelkiej pomyślności w życiu osobistym i zawodowym.

Z poważaniem

Aleksandra Dujakiewicz  
przewodnicząca  
Polskiego Towarzystwa Fotogrametrii i Teledetekcji



Okolicznościowe listy na jubileusz stulecia SGP nadesłane przez Prezydenta RP, Wydział Inżynierii Środowiska i Geodezji Uniwersytetu Rolniczego w Krakowie, Polskiego Towarzystwa Fotogrametrii i Teledetekcji oraz poświadczenie nadania „Medalu UTGK” Januszowi Walo.



Powyżej: Krzysztof Cisek; Ryszard Cieślukowski. Poniżej: Zdzisław Dworakowski, Andrzej Pachuta, Bolesław Krystowczyk, Mieczysław Józwik.





Waldemar Izdebski opisując znaczenie informacji przestrzennej we współczesnym społeczeństwie stwierdził, że powszechne wyobrażenie geodezji (pomiar, mapy, instrumenty ...) nie obejmuje tego, co współcześnie geodezja powinna spełniać (dane przestrzenne i ich rola w służbach publicznych). Zasoby danych przestrzennych, związane z nimi usługi, ich umocowania prawne stanowią o wartości systemu informacji przestrzennej.



Dariusz Gotlib;



Rudolf Staiger

Rudolf Staiger pozdrowił uczestników jubileuszowego spotkania, życzył obecnym także „wszystkiego najlepszego”. W swoim wystąpieniu naszkicował powołanie i rozwój Międzynarodowej Organizacji Geodetów, którą zapoczątkowało porozumienie, jakie zawarło, w 1878 roku, w Paryżu siedem narodowych stowarzyszeń geodetów: Belgii, Anglii, Niemiec, Francji, Włoch, Hiszpanii, Szwajcarii. Polska przystąpiła do FIG w 1926 roku.

Geodeci działają na wielu obszarach aktywności, które są reprezentowane w dziesięciu komisjach strukturalnych FIG-u. Mówca przywołał najważniejsze kierunki działań oraz na zmiany zachodzące w sposobie postrzegania i działalności geodetów, także ich organizacji wczoraj, dzisiaj i w przyszłości.

Dariusz Gotlib i Robert Olszewski rozważali „nowe wyzwania”, z jakimi przyjdzie się mierzyć geodezji i kartografii niebawem. Stwierdzając, że geodezja jest pojęciem rozumianym rozmaicie przez „każdego z nas ...” rozważali, czy dokonania technologiczne wywrą wpływ na geodezję?

Szukając odpowiedzi na pytanie *dokąd zmierza geodezja?* mówcy przywołali wyzwania technologiczne i stawiali pytania dotyczące opanowania (wykorzystania) ogromu danych przestrzennych, angażowania informatyka i informatyki do geodezji, albo o rolę geodety przy istniejącym łatwym dostępie do sprzętu pomiarowego charakteryzującego się prostotą obsługi.

Wyzwaniem edukacyjnym jest kwestia kształcenia geodetów i kartografów; czy ma być specjalistyczne, czy interdyscyplinarne?

Wyzwania organizacyjne i marketingowe to poprawianie (zmiana, przywrócenie) wizerunku geodezji? Jak pokazać wizerunek Geodety/Kartografa 4.0? Jak odpowiedzieć na pytanie o dostosowanie prawa do zmieniających się wyzwań technologicznych i wyzwań społecznych?

Są też wyzwania naukowe, wśród których na rozwiązanie czekają problemy pojęciowe, choćby odpowiedź na pytanie „*czym jest geodezja*”, a także problem dyscypliny i jej przynależności do obszaru

nauk - „*nauki techniczne czy ścisłe*”? Bo aktualnie w kraju uznaje się, że tym obszarem jest *Inżynieria lądowa i transport*. Gdzie zatem nam bliżej?

Geodeci działają na wielu obszarach aktywności, które są reprezentowane w dziesięciu komisjach strukturalnych FIG-u. Mówca przywołał najważniejsze kierunki działań oraz na zmiany zachodzące w sposobie postrzegania i działalności geodetów, także ich organizacji wczoraj, dzisiaj i w przyszłości.



Robert Olszewski;



Dariusz Gotlib

Dariusz Gotlib i Robert Olszewski rozważali „*nowe wyzwania*”, z jakimi przyjdzie się mierzyć geodezji i kartografii niebawem. Stwierdzając, że geodezja jest pojęciem rozumianym rozmaicie przez „*każdego z nas ...*” rozważali, czy dokonania technologiczne wywrą wpływ na geodezję?

Szukając odpowiedzi na pytanie *dokąd zmierza geodezja?* mówcy przywołali wyzwania technologiczne i stawiali pytania dotyczące opanowania (wykorzystania) ogromu danych przestrzennych, angażowania informatyka i informatyki do geodezji, albo o rolę geodety przy istniejącym łatwym dostępie do sprzętu pomiarowego charakteryzującego się prostotą obsługi.

Wyzwaniem edukacyjnym jest kwestia kształcenia geodetów i kartografów; czy ma być specjalistyczne, czy interdyscyplinarne?

Wyzwania organizacyjne i marketingowe to poprawianie (zmiana, przywrócenie) wizerunku geodezji? Jak pokazać wizerunek Geodety/Kartografa 4.0? Jak odpowiedzieć na pytanie o dostosowanie prawa do zmieniających się wyzwań technologicznych i wyzwań społecznych?

Są też wyzwania naukowe, wśród których na rozwiązanie czekają problemy pojęciowe, choćby odpowiedź na pytanie „*czym jest geodezja*”, a także problem dyscypliny i jej przynależności do obszaru nauk - „*nauki techniczne czy ścisłe*”? Bo aktualnie w kraju uznaje się, że tym obszarem jest *Inżynieria lądowa i transport*. Gdzie zatem nam bliżej?

Adam Augustynowicz (Opegięka Elbląg) przedstawiając *Geodezję 4.0* jako zagadnienie innowacyjności wskazał na inną wartość informacyjną obrazu w świecie człowieka i w świecie maszyn. Stąd pytanie co dalej z mapami i pomiarami? Potrzebą chwili staje się tworzenie i udostępnianie danych przestrzennych w formie zrozumiałej nie tylko dla ludzi, ale głównie interfejsów. Za przemysłem 4.0 należy oczekiwać,

że musi pojawić się *Geodezja 4.0*, którą będzie charakteryzować przetwarzanie maszynowe zwiększonej liczby pozyskiwanych danych przestrzennych oraz automatyczne rozpoznawanie obiektów.

Są też wyzwania naukowe, wśród których na rozwiązanie czekają problemy pojęciowe, choćby odpowiedź na pytanie „*czym jest geodezja*”, a także problem dyscypliny i jej przynależności do obszaru nauk - „*nauki techniczne czy ścisłe*”? Bo aktualnie w kraju uznaje się, że tym obszarem jest *Inżynieria lądowa i transport*. Gdzie zatem nam bliżej?



Adam Augustynowicz (Opegięka Elbląg) przedstawiając *Geodezję 4.0* jako zagadnienie innowacyjności wskazał na inną wartość informacyjną obrazu w świecie człowieka i w świecie maszyn. Stąd pytanie co dalej z mapami i pomiarami? Potrzebą chwili staje się tworzenie i udostępnianie danych przestrzennych w formie zrozumiałej nie tylko dla ludzi, ale głównie interfejsów. Za przemysłem 4.0 należy oczekiwać, że musi pojawić się *Geodezja 4.0*, którą będzie charakteryzować przetwarzanie maszynowe zwiększonej liczby pozyskiwanych danych przestrzennych oraz automatyczne rozpoznawanie obiektów.

Obserwowane przyspieszenie wartości światowego rynku geoprzestrzennego wynika z ciągłego postępu w branży i upowszechnienia danych przestrzennych. W podsumowaniu wystąpienia padło stwierdzenie, że innowacja jest kosztowna, a „*pogoń za światem technologii wymaga od wszystkich wydatkowania ogromnych środków finansowych, najlepszych kadr, świadomych użytkowników, stałego rynku ...*”.

Po tej „*kropki nowego w geodezji*” nastąpił koncert

kwartetu smyczkowego „*By The Way*” i zamknięcie uroczystości, którego dokonał Prezes Janusz Walo, dziękując za wiele dobrych słów pod adresem SGP, także za miły nastrój, jaki towarzyszył świętowaniu jubileuszu.

Aktem kończącym świętowanie stulecia Stowarzyszenia Geodetów Polskich było wyprowadzenie z sali sztandaru.

*Stanisław Marcin Wiliński*

**Prezes Janusz Walo zamykający jubileuszową uroczystość stulecia SGP.**